

Global Dynamic Exposure and the OpenBuildingMap - Communicating Risk and Involving Communities

*Danijel Schorlemmer^{1,5}, Thomas Beutin¹, Naoshi Hirata², Ken Xiansheng Hao³, Max Wyss⁴, Fabrice Cotton¹, Karsten Prehn¹


1. GFZ German Research Centre for Geosciences, 2. Earthquake Research Institute, University of Tokyo, Japan, 3. National Research Institute for Earth Science and Disaster Prevention, Tsukuba, Japan, 4. International Centre for Earth Simulation Foundation, Geneva, Switzerland, 5. University of Southern California, Los Angeles, USA

Detailed understanding of local risk factors regarding natural catastrophes requires in-depth characterization of the local exposure. Current exposure capture techniques have to find the balance between resolution and coverage. We aim at bridging this gap by employing a crowd-sourced approach to exposure capturing, focusing on risk related to earthquake hazard. OpenStreetMap (OSM), the rich and constantly growing geographical database, is an ideal foundation for this task. More than 3.5 billion geographical nodes, more than 200 million building footprints (growing by ~100'000 per day), and a plethora of information about school, hospital, and other critical facilities allows us to exploit this dataset for risk-related computations.

We are combining the strengths of crowd-sourced data collection with the knowledge of experts in extracting the most information from these data. Besides relying on the very active OpenStreetMap community and the Humanitarian OpenStreetMap Team, which are collecting building information at high pace, we are providing a tailored building capture tool for mobile devices. This tool is facilitating simple and fast building property capturing for OpenStreetMap by any person or interested community. With our OpenBuildingMap system, we are harvesting this dataset by processing every building in near-realtime. We are collecting exposure and vulnerability indicators from explicitly provided data (e.g. hospital locations), implicitly provided data (e.g. building shapes and positions), and semantically derived data, i.e. interpretation applying expert knowledge. The expert knowledge is needed to translate the simple building properties as captured by OpenStreetMap users into vulnerability and exposure indicators and subsequently into building classifications as defined in the Building Taxonomy 2.0 developed by the Global Earthquake Model (GEM) and the European Macroseismic Scale (EMS98). With this approach, we increase the resolution of existing exposure models from aggregated exposure information to building-by-building vulnerability.

We report on our method, on the software development for the mobile application and the server-side analysis system, and on the OpenBuildingMap (www.openbuildingmap.org), our global Tile Map Service focusing on building properties. The free/open framework we provide can be used on commodity hardware for local to regional exposure capturing, for stakeholders in disaster management and mitigation for communicating risk, and for communities to understand their risk.

Keywords: Seismic Hazard and Risk, Exposure, Citizen Science, Big Data



Citizen Earthquake Science in Taiwan: From Science to Hazard Mitigation

*Wen-Tzong Liang¹, Jian-Cheng Lee¹, Nai-Chi Hsiao², Kate Huihsuan Chen³, Simon C. Lin⁴

1. Institute of Earth Sciences, Academia Sinica, 2. Seismological Center, Central Weather Bureau, Taiwan, 3. Dept. Earth Science, National Taiwan Normal Univ., 4. Academia Sinica Grid Computing Centre, Taiwan

Taiwan is located at seismically highly active area, where is a convergent plate boundary zone between the Eurasian plate and the Philippine Sea plate. To bring seismology in a simple way to citizens at school and home, we are incorporating the Quake-Catcher Network (QCN) program into an educational seismic network that is maintained by teachers in more than 200 high schools in the whole island of Taiwan. We established a web-based educational platform so that users are encouraged to interact with these collected seismic waveform data and even to conduct further signal analysis on their own. In addition, to collect field observations for any earthquake-induced ground damages, such as surface fault rupture, landslide, rock fall, liquefaction, and landslide-triggered dam or lake, etc., we are developing an earthquake damage reporting system for public but particularly relying on trained volunteers who have taken a series of workshops, organized by this project. This Taiwan Earthquake Scientific Report (TSER) system is based on the Ushahidi mapping platform, which has been widely used for crowdsourcing. Some online games and materials for educational purposes on learning earthquakes will be ready in a near real-time manner for students and teachers. All These constructed products are now operated at the Taiwan Earthquake Research Center (TEC). With these newly developed platforms and materials, we are aiming not only to raise the earthquake awareness and preparedness, but also to encourage public participation in earthquake science in Taiwan.

Keywords: citizen science, crowdsourcing, Taiwan Earthquake Science Information System, Taiwan Earthquake Research Center

Japanese New Guidelines for the Information of the Prospect of Seismic Activity after Big Earthquakes and their Applications

*鎌谷 紀子¹、武田 清史¹、橋本 徹夫¹

*Noriko Kamaya¹, Kiyoshi Takeda¹, Tetsuo Hashimoto¹

1. 気象庁地震火山部

1. Japan Meteorological Agency

A big earthquake of M6.5 with maximum seismic intensity 7 in Japan Meteorological Agency (JMA) seismic intensity scale occurred in Kumamoto Prefecture at 21:26 on 14 April, 2016 (Japan Standard Time). That was the beginning of the sequence of “The 2016 Kumamoto Earthquake”. After 18 hours of this earthquake, JMA issued prospect of aftershock activity that there was a possibility to suffer strong ground motion with JMA seismic intensity 5+ or 6- in some areas by aftershocks for about one week. The probability of aftershocks which cause JMA seismic intensity 6- in some areas was calculated to be 20% for the next 3 days from 16:00 on 15 April, and the number of the probability was announced by JMA. This prospect was based on guidelines determined by the Earthquake Research Committee (ERC) of the Headquarters of Earthquake Research Promotion (HERP) in 1998. However, after 10 hours of the issuance of the prospect, a bigger earthquake of M7.3 with JMA seismic intensity 7 occurred at 01:25 on 16 April in the same region as the first big earthquake of M6.5, and triggered distant earthquakes. The seismically active area was finally spread southwest to northeast up to about 150km long from Kumamoto Prefecture to Oita Prefecture. As this seismic activity was revealed that it was not a simple mainshock - aftershock patterns, JMA stopped issuance of the following information about prospect of aftershock activity. Instead of issuance of prospect, JMA called attention to people to high seismic activity and strong ground motion by big earthquakes on the basis of previous cases in that area.

With lessons learned from this, seismologists and JMA discussed under a framework of the HERP, and the ERC of HERP published new guidelines for the information of the prospect of aftershock activity after big earthquakes in August 2016. The points of the guidelines are followings.

(1) JMA calls attention to strong ground motion which is similar level to the first big earthquake for about one week after big earthquakes.

(2) If there were prior cases of foreshock - mainshock - aftershock series or earthquakes with similar magnitude which occurred in the short term near the big earthquakes, JMA calls attention to such cases.

(3) If active faults and assumed source regions of big thrust-type subduction-zone earthquakes existed near the big earthquakes, JMA explains the characteristics and calls keeping in mind them.

(4) After one week, if the active seismic activity continues, JMA issues aftershock probability. The probability is shown by magnification ratio which compares to the probability just after the biggest earthquake and before the big earthquakes.

(5) JMA uses a word “earthquake” instead of “aftershock” when JMA calls to attention to strong ground motion by aftershocks, because the word of “aftershock” gave some impression to people that bigger earthquakes would not occur.

We will introduce new Japanese guidelines and show some actual examples of its applications.

キーワード：熊本地震、地震活動の見通し、余震確率、地震情報、余震

Keywords: Kumamoto Earthquake, Prospect of Seismic Activity, Aftershock Probability, Seismic Information, Aftershock

熊本地震が人々の地震へのリスク認知と情報源への信頼に及ぼした影響

The influence of the Kumamoto earthquakes on public risk perception and trust toward authorities

*大友 章司¹、木村 玲欧²、平田 直³

*Shoji Ohtomo¹, Reo Kimura², Naoshi Hirata³

1. 甲南女子大学、2. 兵庫県立大学、3. 東京大学

1. Konan Women's University, 2. University of Hyogo, 3. University of Tokyo

2016年に発生した熊本地震では、4月14日に前震とされるマグニチュード6.2の地震が発生し、2日後の4月16日に本震とされるマグニチュード7.3の地震が発生した。当初は、マグニチュード6.2の前震が本震で、それを上回る規模の地震は想定されていなかった。一連の地震を受けて、気象庁は従来のような余震発生確率の発表を取り止めるように方針転換した。このような熊本地震の経験やリスク・コミュニケーションの方針転換は、人々の地震に関するリスク認知や情報源に対する信頼に大きな影響を及ぼしたと考えられる。実際に、福島原発事故という想定外の災害が生じた後、人々の原子力に対するリスク認知や、政府や電力会社といった主要アクターへの信頼が悪化した(大友ら, 2014)。とくに、大規模な事故や災害の後にはリスクの社会的増幅(Slovic et al., 1991)が生じる。リスクの社会的増幅とは、大事故や災害によりリスクに対する評価や否定的反応が過剰に生じることである。そこで、本研究では熊本地震を経験した被災地の人々が、地震や地震情報源に対してどのように認知しているのか検討する。具体的には、前震、本震、気象庁の方針転換後における被災状況や対応行動を測定し、その後の地震に対するリスク認知や情報源に対する信頼に及ぼした影響について検討を加える。

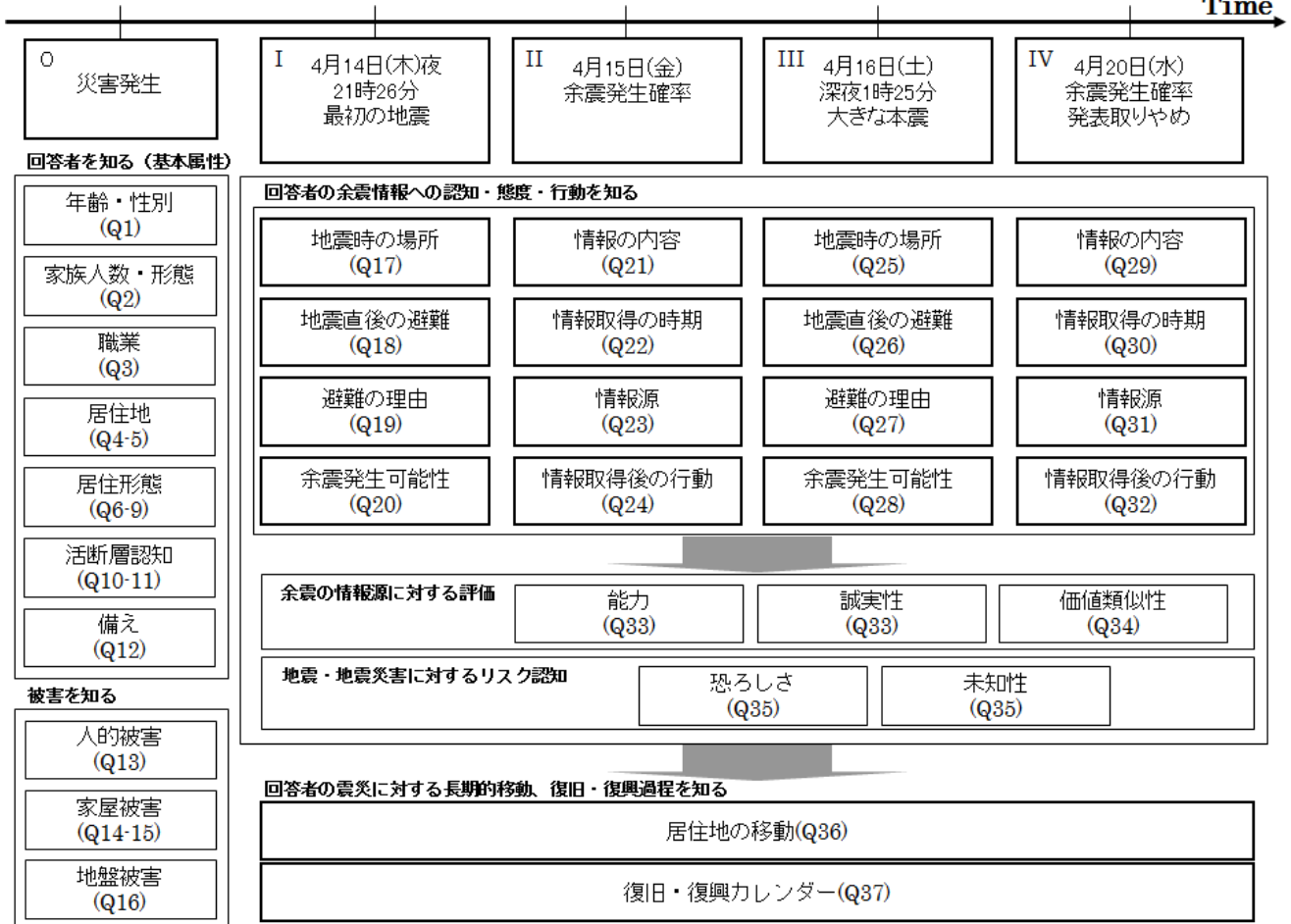
本研究では、2016年の11月下旬から12月下旬にかけて熊本県の住民を対象に郵送調査を実施した。回答者は地震被害のレベルや人口比率の観点から抽出された。調査フレームは図に示す。とくに、前震、本震、気象庁方針転換の直後の被災状況や避難行動と、地震へのリスク認知、信頼(対象アクター：気象庁、政府、マスコミ、県、市町村)を分析に用いる。

本研究では、被災者が受けた被害の大きさだけでなく、地震後や方針転換後の対応行動のパターンも、地震のリスク認知や情報源に対する信頼に影響を及ぼすことを明らかにする。とくに、前震から本震にかけて対応行動を変化させた被災者と変化させていない被災者との間でリスク認知や信頼に違いが生じていると考えられる。以上、地震に関するリスク・コミュニケーションのあり方について考察する。

キーワード：熊本地震、リスク・コミュニケーション、リスク認知、社会的増幅、信頼

Keywords: Kumamoto earthquakes, risk communication, risk perception, social amplification, trust

Time →



熊本地震が示した個人世帯を対象とした人的被害評価の重要性

The Importance of Seismic Death Risk Assessment Each Household Unit

*中嶋 唯貴¹、岡田 成幸¹

*NAKASHIMA TADAYOSHI¹, OKADA SHIGEYUKI¹

1. 北海道大学

1. Hokkaido University

1. 目的

2016年4月14日に始まった熊本地震の一連の活動は16日に本震を伴い周辺地域に甚大な被害を生じた。特に、熊本県益城町においては、14日（以降、前震）と16日（以降、本震）に2度にわたり震度7を観測し、前震で7人その後の本震で12人の命が建物倒壊に伴い失われた。これらの人々は、前震後の長期の避難生活を避け自宅に戻ってしまったことが死亡につながった一方で、前震の発生が避難を誘発し本震時に死を免れたケースも多かったことがわかっている¹⁾。このように、地震後の長期避難は熊本地震のような連続して強震動が発生するような地震活動に対し、一定の死者低減効果を発揮する。しかし一般的には、長期の避難生活を望む被災者は稀であり、時間経過と共に自宅への帰還率が増加する。そのため、被災後にあっては避難の必要性を世帯単位で認識できるリスク情報を提供できれば、我が事としてのより強い注意喚起となり得る。現状では「建物の応急危険度判定」が相当の情報となるが、建物の状態のみを3段階で伝えるのみであり、その後の余震（あるいは本震）に対する身の危険の程度が自分自身では判断できない。本研究は、以上の現状認識のもと個人世帯を対象とした人的被害予測式を適用することで、被災後の自宅からの避難の意思決定を支援するリスク情報提供可能性を検討するものである。

2. 人的被害評価

個人世帯の死者発生リスクは、地震動入力と各家屋の築年代もしくは耐震評点を既知とする建物損傷度関数を用い建物の被害程度を損傷度で評価し²⁾、損傷度に伴う室内残存空間に関するW値関数を用い、構造部材が在宅者に衝突する確率と年齢を考慮したけがの程度（ISS）ごとの死亡率を人体損傷度関数³⁾を用いることで評価できる。

3. 世帯の死亡リスク評価

上記手法を用い熊本地震の死者が発生した17世帯について前震・本震の死亡率を評価する。ここでは、死亡者が発生した世帯の1例をあげる。住宅は1970年代築とし地震時には3名が在宅しており、70代の3名が1階に在室していた。前震時の震度を6.49と本震の震度を6.77とすると、木造住宅の損傷度別発生確率はD4で12%、D5で6%、D6で1%となり、本震時にはD4で16%、D5で19%、D6で12%となる。前震で被災した建物の耐震性能（耐震評点）が低下していたこととも絡み、本震時に急激に全壊以上（特にD5、D6などの層崩壊）の建物発生率が増加していることが推測される。また、在宅者1名あたりの死者発生確率は前震時1%、本震時5%と増大している。仮にこの建物が1950年代に建てられたと仮定した場合、死者発生確率は前震時4%、本震時12%と住まう建物により死亡率は大きく増減する。また、同様の住宅に40代が3名住んでいると仮定した場合、死者発生確率は1%、本震時には8%となり70代が在宅している場合に比べ死亡率が低い。このように、震度が同じでも耐震性能や世帯の年齢構成により死亡率が異なる。地震の前に世帯ごとのリスク評価を実施し現状を知っておくことが重要となろう。

4. おわりに

本手法により得られた世帯ごとの死亡リスクは、事前対策の実施や被災時の避難実施の有無を検討するうえで有用な情報となるであろう。

1) 中嶋唯貴・岡田成幸：平成28年熊本地震における前震の発生が本震時の人的被害に与えた影響, 日本地震学会秋季大会講演予稿集 巻：2016 ページ：31

2) 中嶋唯貴・岡田成幸：時間軸上の死者低減率最大化を主目標とした木造住宅耐震化戦略の策定 - 東海・東南海連動型地震を対象とした東海4県への適用事例 -, 日本建築学会構造系論文集, 623, 79-86, 2008

3) Shigeyuki OKADA, Tadayoshi NAKASHIMA, et al: A NEW CAUSALITY MODEL FOR EVALUATING THE PROBABILITY OF HUMAN DAMAGE FROM INJURY TO DEATH IN COLLAPSED BUILDINGS, Proceeding of 16th World Conference on Earthquake Engineering, PP.1-8, 2017.

キーワード：熊本地震、人的被害、リスク評価

Keywords: The 2016 Kumamoto Earthquake, casualty, Risk assessment

Estimating Resource Management of Nursing Home Support in the Assumed Tokyo Metropolitan Earthquake

*田村 圭子¹、井ノ口 宗成²

*Keiko TAMURA¹, Munenari INOBUCHI²

1. 国立大学法人新潟大学 危機管理本部 危機管理室、2. 国立大学法人静岡大学 情報学部 行動情報学科

1. Risk Management Office, Risk Management Headquarters, Niigata University, 2. Faculty of Informatics, Shizuoka University

Abstract

This study proposes elements for creating scenarios covering those needing support during a natural disaster, comprising: 1) coefficients for scenarios concerning those needing support during a disaster, and 2) quantitative damage estimation cases related to facilities for those needing support during a disaster. These elements have not been incorporated into conventional damage estimation. The scenarios were applied to Tokyo, which is assumed to be an area affected by earthquakes occurring directly beneath the Tokyo Metropolitan Area, to establish a support system and implement map training.

Estimate the Resources Damage

2011 East Japan Earthquake created disaster awareness in Japan more than ever before. The fact raises awareness more than the possible occurrence of the Mega Urban Earthquake, which directly hits Tokyo is expected 70% in 30 years. The research outcome is highly expected to implement the workable disaster response in social welfare field.

We constructed the geospatial data of social welfare facilities in Tokyo. 1609 facilities exist which contribute facility care services. We overlapped the layer of this map to the seismic intensity map of assumed Earthquake in northern Tokyo Bay, which is expected to bring the most severe damage. There were 12 types of facilities categorized by the class of social services; however, detailed classification is not necessary for disaster responders to consider the resource dispatch in emergency phase. So we re-classified those 12 to 5 focusing on the disaster vulnerabilities. Figure 2 shows the result of the analysis. There were 97.1% facilities are in the area of over intensity 5 upper, which means that 104,879 people might be affected; however their numbers contains self-reliant people. The important thing is to detect how much reliant people in the category named “Diverse Range of Caretakers” in order to implement the resource assessment properly.

As the outcome of this research Tokyo Metropolitan Social Welfare Council decided to improve resource management system based on our research outcomes; 1) construct operational posts of social welfare support in each administrative district, 2) develop task forces in order to be varied to suit the situation after disasters. The resource management model made it possible to vary the situation on real time basis. The goal of this study is to establish disaster reduction measures to avoid a national crisis by dividing the fluctuating and independent part: the former is addressed by disaster reduction policies, while the latter is tackled by proposing and implementing disaster reduction action plans. The research results were proposed in “study committee of broad welfare support for disasters in Tokyo” to facilitate better understanding of the assumed damage of those needing support and welfare facilities during earthquakes occurring directly beneath the Tokyo Metropolitan Area. The accomplishments of this study include proposing components for scenarios to be established concerning those needing support during a national crisis disaster. For this purpose, a study on the services of an organization structure, including expert volunteers, was led by the Tokyo Council of Social Welfare, which usually works for those who

needs nursing care.

-Keiko Tamura, Munenari Inoguchi, Constructing Resource Assessment Method of Vulnerable People Support in the Assumed Tokyo Metropolitan Earthquake, ITC-CSCC 2015, 2015.6, 20-21

-Proposal of Elements for Creating Scenarios for Those Needing Support During National Disasters (Special Issue on the Worst Disaster Damage Scenarios Resulting National Crisis and Reduction), Journal of disaster research 11(5), 870-880, 2016-10

-S.Suzuki, "Geo Portal Online, Urban Resilience Project" , <http://mexturp.maps.arcgis.com/home/>, 2015.

キーワード：首都直下地震、災害時要配慮者、資源管理

Keywords: Tokyo Metropolitan Earthquake, Vulnerable population, Resource management

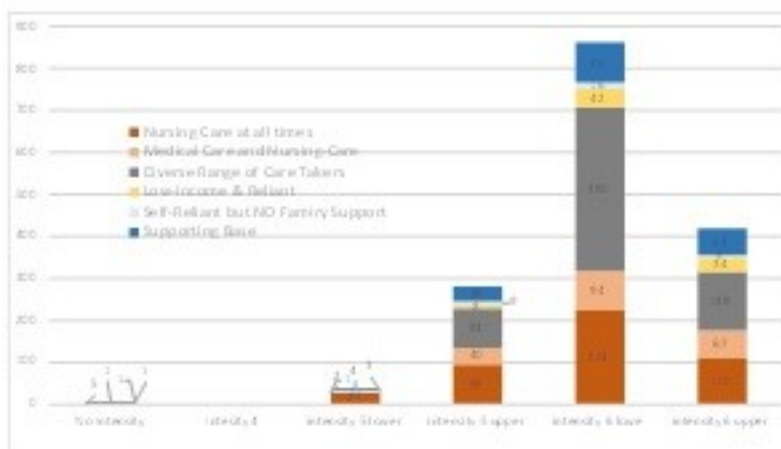


Fig. Social Welfare Facilities Classified in Assumed Seismic Intensity Scale of the Japan Meteorological Agency

災害軽減のために余震予測はなぜ必要か？

Why do we need an aftershock forecast for seismic disaster mitigation?

*平田 直¹、木村 玲欧²

*Naoshi Hirata¹, Reo Kimura²

1. 東京大学地震研究所、2. 兵庫県立大学

1. Earthquake Research Institute, the University of Tokyo, 2. University of Hyogo

ハザードやリスクのモデルは様々な人に利用される。例えば、研究者、政府の機関、工学者や広い意味の技術者、そして、最終的には一般の地域住民である。

余震発生の確率予測は、科学的には最も成功した例であるが、社会に正しく使われているかについては問題を残している。

2016年熊本地震では、多くの大きな余震を伴い、強い揺れがたびたび観測された。最も大きな地震（本震）の規模は、4月16日に発生したマグニチュード（M）7.3であった。この地震はM6.5の地震（前震）の発生の28時間後に発生した。気象庁は最初の地震の後、今後3日以内に震度6弱以上の揺れが発生する確率は約20%であると、余震予測を発表した。この確率は、通常地震による揺れの確率に比べて3000倍の高い確率であった。

しかし、この情報は、「次に余震が来る、余震とは本震より小さい地震である」という安心情報になった可能性があった。その結果、気象庁は、その後は余震予測を発表せずに、「地震活動の推移予測」を発表することになった。確率予測ではなく、大きな地震後には、最初の地震の揺れと同程度か、場合によっては、もっと大きな揺れの可能性があるという注意喚起をすることになった。

講演者は、個人的にはもっと定量的な予測（時間的、空間的、頻度（確率）情報）を行うべきと考えるが、災害の軽減を実現するための余震情報に関するリスクコミュニケーションのあり方を考えたい。

キーワード：熊本地震、余震、余震予測

Keywords: Kumamoto Earthquake, Aftershock, Hazard forecast

社会調査による災害知見・教訓によって、人々の災害イメージと「わがこと意識」を向上させる～阪神・淡路大震災から熊本地震まで
Improvement of people's disaster image and awareness through disaster knowledge and lessons learned from social surveys –the 1995 Hanshin-Awaji(Kobe)EQ to the 2016 Kumamoto EQ

*木村 玲欧¹、大友 章司²、平田 直³、田村 圭子⁴、井ノ口 宗成⁵、林 春男⁶

*Reo Kimura¹, Shoji Ohtomo², Naoshi Hirata³, Keiko Tamura⁴, Munenari Inoguchi⁵, Haruo Hayashi⁶

1. 兵庫県立大学、2. 甲南女子大学、3. 東京大学、4. 新潟大学、5. 静岡大学、6. 防災科学技術研究所

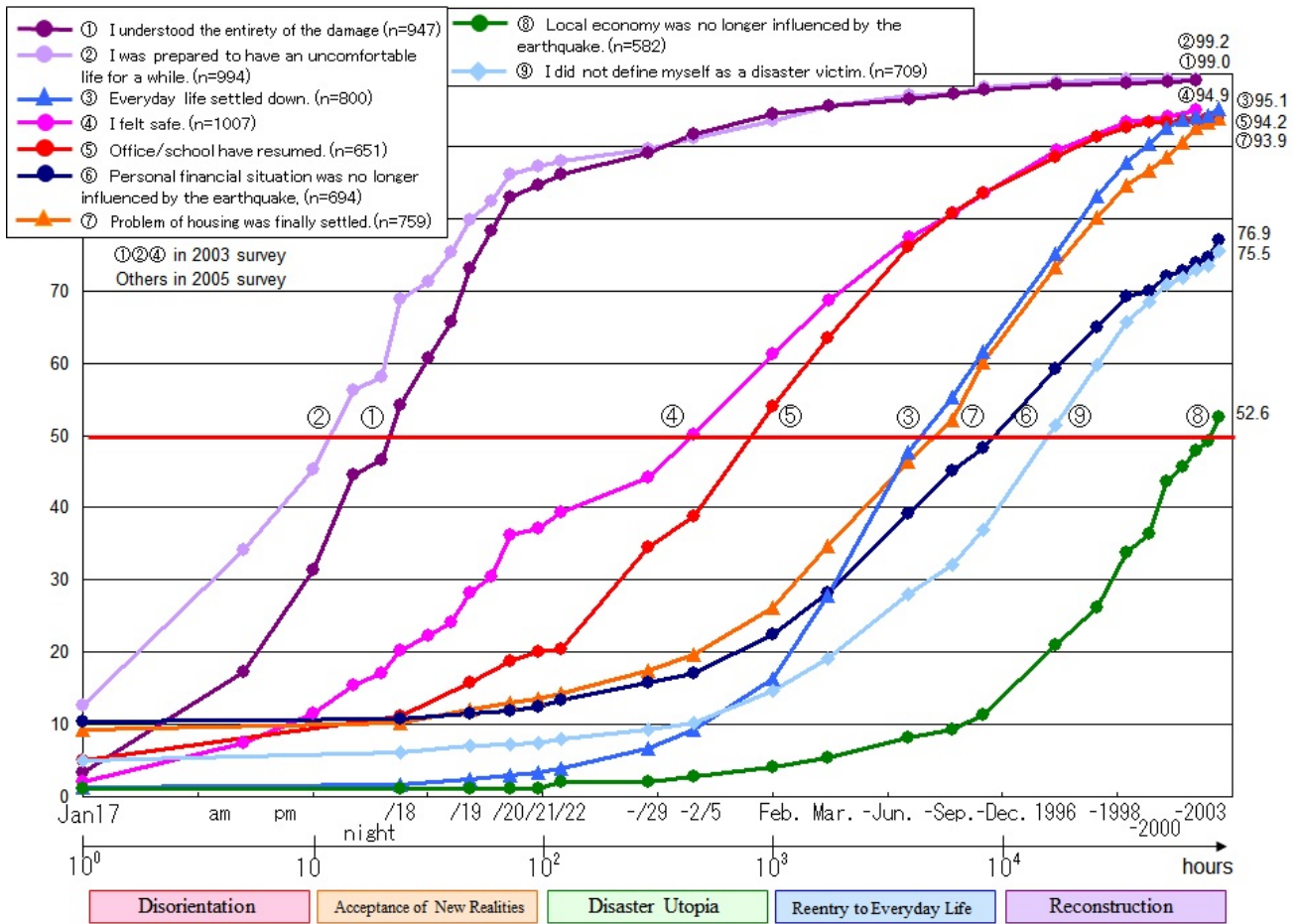
1. University of Hyogo, 2. Konan Women's University, 3. University of Tokyo, 4. Niigata University, 5. Shizuoka University, 6. National Research Institute for Earth Science and Disaster Resilience

本発表では、無作為抽出調査などの精度の高い社会調査などから明らかになった、災害時の被災者行動、復旧、復興に関する知見や教訓が、人々の災害へのイメージや「わがこと意識」をどのように向上させ得るかについて考察する。調査対象とした災害は、1995年阪神・淡路大震災、2004年新潟県中越地震、2007年新潟県中越沖地震、2011年東日本大震災、2016年熊本地震などである。

本発表では、特に、速報的な意味あいもあり、2016年秋に実施した熊本地震被災者への調査結果を紹介しながら、災害後の時間経過に伴う被災者の居住場所の移動、復旧・復興カレンダー手法によって明らかになった生活再建過程について、複数の災害事例を比較する。またこれらの結果が人々の災害イメージや「わがこと意識」（自分たちに身近なこととして自分たちに引きつけて考えようとする意識）の向上にどのように寄与するかなど、専門家と市民とのリスクコミュニケーションのあり方についても提案する。

キーワード：わがこと意識、無作為抽出による社会調査、生活再建過程、住宅再建、「復旧・復興カレンダー」手法

Keywords: awareness that disasters affect everyone, random sampled social survey, life recovery process, housing reconstruction, “life recovery calendar” method



Recovery Calendar (the 1995 Hanshin-Awaji(Kobe) EQ Survey in Jan./2003 and Jan./2005)

Environmental Progression: Extremes, Energy, and the Rate of Change

*Shawn Hanson Veldey¹

1. Metropolitan State University

As extreme climatic events increasingly dominate the global news cycle, there is a growing need to understand their origins and impacts. A debate rages over whether weather events are the result of climate change or simply occur in its context. The introduction to 'environmental progression' is an attempt to tackle these contradictions through an interconnected understanding of physical systems over time. Misunderstandings of cycles and equilibrium have led to a misguided view of the progression of our physical universe. If mankind is to address the challenges brought about by a changing world, we must first understand and accept the change we are addressing.

Keywords: Environmental Progression, Global Environmental Change, Global Climate Change

